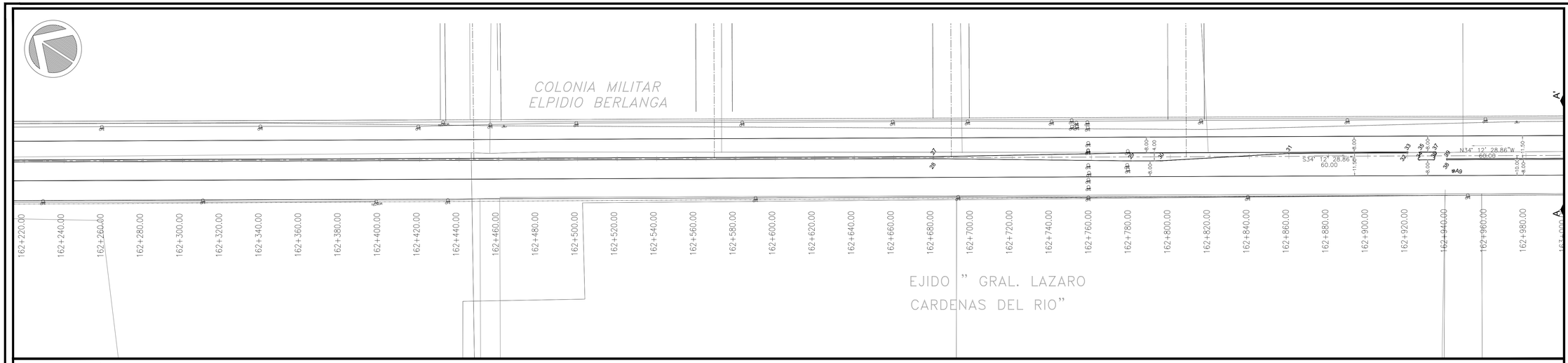

PLANTA GEOMÉTRICA.

0 10 20 30 40 50 ESCALA GRAFICA: 1:1,000 100
METROS

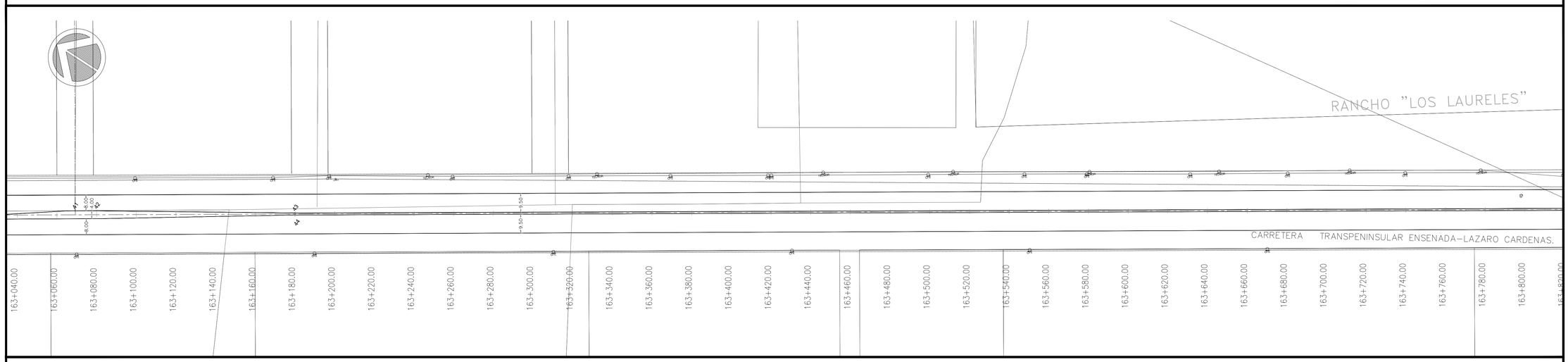

PLANTA GEOMÉTRICA.

0 10 20 30 40 50 ESCALA GRAFICA: 1:1,000 100
METROS

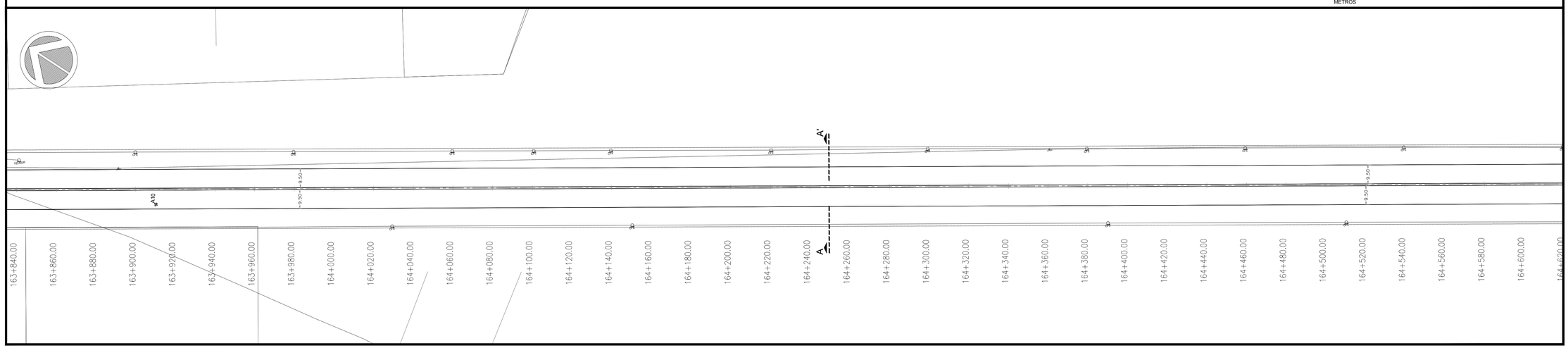

PLANTA GEOMÉTRICA.

0 10 20 30 40 50 ESCALA GRAFICA: 1:1,000 100
METROS

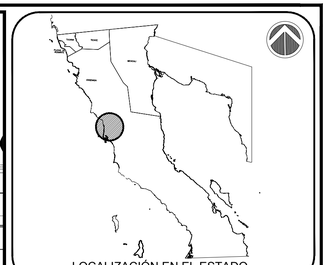

LOCALIZACIÓN EN EL ESTADO
(SIN ESCALA)

CROQUIS DE LA ZONA
(SIN ESCALA)

SIMBOLOGÍA

0+100	CADENAMIENTO A CADA 20 MTS.
	EJE DE VIALIDAD
	INFRAESTRUCTURA EXISTENTE
	GEOMETRÍA DE PROYECTO
596 A7 CF Z=136.818 — TRAZO AUXILIAR	NUMERO DE PUNTO DESCRIPCION ELEVACION
S05° 18' 59.30"E–62.81	LONGITUD Y RUMBO DE GEOMETRIA
C12	NUMERO DE CURVA DE GEOMETRIA
	PUNTO GEOMETRICO

NOTAS Y ESPECIFICACIONES

1.- CONSIDERACIONES GENERALES PARA EL PROYECTO GEOMETRICO

- VEL. DE PROY. SOBRE LA VIALIDAD PRINCIPAL 80 Km/Hr
- VEL. DE MARCHA SOBRE LA VIALIDAD PRINCIPAL 80 Km/Hr
- TIPO DE VEHICULO DE PROYECTO DE-610 a DE-1525
- TIPO DE TERRENO LOMERIO
- USO DEL TERRENO
- NOMBRE DE LA VIALIDAD CARRETERA TRANSPENISNULAR

2.- REFERENCIAS TECNICAS PARA EL PROYECTO GEOMETRICO

- DISEÑO PARA EL PROYECTO GEOMETRICO DE ACUERDO A MANUAL DE NORMAS TECNICAS DE PROYECTO Y CONSTRUCCION PARA OBRAS DE VIALIDADES DEL ESTADO DE BAJA CALIFORNIA.

SIDUE BAJACALIFORNIA
SECRETARIA DE INFRAESTRUCTURA Y DESARROLLO URBANO

SECRETARIA DE INFRAESTRUCTURA
Y DESARROLLO URBANO DEL ESTADO

ING. MANUEL GUEVARA MORALES
SECRETARIO DE INFRAESTRUCTURA Y DESARROLLO URBANO DEL ESTADO

ARQ. ÓSCAR ALBERTO GRACIA VALENCIA
SUBSECRETARIO DE INFRAESTRUCTURA Y DESARROLLO URBANO DEL ESTADO

APROBÓ:
ING. ARQ. CARLOS LOPEZ RODRIGUEZ
DIRECTOR DE ORDENAMIENTO TERRITORIAL, VIVIENDA, ESTUDIOS Y PROYECTOS

REVISÓ:
ING. LEONICIO RAZO VELASQUEZ
JEFE DEL DPTO. DE PROYECTOS DE INFRAESTRUCTURA

DIBUJÓ: JIV
PROYECTÓ: JIV
ESCALA: INDICADA
ACOTACIONES: M
FECHA: DICIEMBRE 2017

RESPONSABLE PROY.:
O&DR OBRAS Y DESARROLLOS ROUSSEAU
ING. JAIME QUINTERO ROUSSEAU
REPRESENTANTE LEGAL

PROYECTO :
"PROYECTO EJECUTIVO MODERNIZACION DE CARRET. TRANSPENISNULAR"
TRAMO CAMALU - LAZARO CARDENAS
MEXICALI, BAJA CALIFORNIA
MEXICO

PLANO : G-04
DE: 17

PLANO DE :
GEOMETRÍA